

ПАСПОРТ ДОСТУПНОСТИ



АТОН

КУЗБАСС

Специальная оценка условий труда

Производственный контроль

Обучение по охране труда, ПТМ, Экологии, электробезопасности

Аудит и аутсорсинг по охране труда

Пожарная безопасность (огнезащитная обработка, монтаж ОПС и др.)

Планы эвакуации, знаки, противоскользящие покрытия

Маркировка опасных зон

Разработка антитеррористических паспортов

Энергоаудит, энергетический паспорт

Сушильные камеры для одежды и обуви

Услуги электротехнической лаборатории

Доступная среда

г. Кемерово, ул. Мичурина, д.13, оф.107

г. Новокузнецк, ул. Сеченова, д.28А, оф.311

8-800-100-14-45 (звонок бесплатный)

8 (3842) 90-00-58, 90-01-69, 8-951-596-69-69



Сведения о разработчиках

Паспорт доступности на объекте Федеральное государственное бюджетное образовательное учреждение высшего образования «Кузбасская государственная сельскохозяйственная академия», расположенного по адресу 650510 Кемеровская область-Кузбасс, Кемеровский район ул. Центральная, 9А разработан специалистами ООО «Атон-Кузбасс» (юридический адрес 650000 г. Кемерово, ул. Мичурина, 13, офис 3 Б. Фактический адрес 650000 г. Кемерово, ул. Мичурина, офис 3 Б, тел. 8 (3842) 990-01-89, 8 (3842) 90-00-54, 8 (3842) 90-00-58, E-mail: info@atonot.ru, 8-950-584-30-40 E-mail: prb42@atotnot.ru/

Начальник отдела охраны труда
и промышленной безопасности



Е.Г. Максюкова

Инженер по охране труда



Н.А. Парашенко

УТВЕРЖДАЮ:
Вр. И.О. ректора
ФГБОУ ВО
Кузбасская ГСХА
Е.А. Ижмулкина
« » 2021г.



ПАСПОРТ
№

**доступности объекта социальной инфраструктуры (ОСИ)
ФГБОУ ВО Кузбасская ГСХА**

1. Общие сведения об объекте социальной инфраструктуры (далее - объект)

1.1. Наименование объекта: Учебный корпус №3 ФГБОУ ВО Кузбасская ГСХА

1.2. Адрес объекта: 650510 Кемеровская область-Кузбасс, Кемеровский район,
п.Новостройка, ул. Центральная, 9А
Вр.И.О. ректора – Е.А. Ижмулкина, тел.: 8(384-) 73-51-14
(индекс, почтовый адрес, ФИО директора, тел./факс, e-mail,)

1.3. Сведения о размещении объекта:

- отдельно стоящего здание 2 этажей, занимаемая площадь 1111,2 кв.м

- часть здания 1 этаж (в т.ч.) 318,8 кв.м

- наличие прилегающего земельного участка, закрепленного за организацией согласно
плана земельного участка (да, нет), да кв.м

1.4. Год постройки здания 1966 г., последнего капитального ремонта частично в
2020 году.

1.5. Дата предстоящих плановых ремонтных работ: *текущего* _____
капитального _____

1.6. Наименование организации (полное юридическое наименование – согласно
учредительным документам, краткое наименование: Федеральное государственное
бюджетное образовательное учреждение высшего образования «Кузбасская
государственная сельскохозяйственная академия», ФГБОУ ВО Кузбасская ГСХА.

1.7. Юридический адрес организации: 650056 Кемеровская область-Кузбасс,
г.Кемерово, ул. Марковцева, 5

1.8. Основания для пользования объектом (нужное подчеркнуть): *аренда, собственность,*
оперативное управление,

1.9. Форма собственности (нужное подчеркнуть): *государственная,* *негосударственная,*
муниципальная.

1.10. Территориальная принадлежность *федеральная,* *региональная, муниципальная.*

1.11. Вышестоящая организация (наименование) *Министерство сельского хозяйства
Российской Федерации*

1.12. Адрес вышестоящей организации, другие координаты: 107996, Россия, Москва, Орликов переулок, д1/11

2. Характеристика деятельности организации на объекте (по обслуживанию населения)

2.1. Сфера деятельности (указывается одна из приоритетных сфер): образование высшее.

2.2. Наименование предоставляемой (-ных) услуги (услуг): код ОКВЭД: 85.22 «Образовательная деятельность по образовательным программам высшего образования и научная деятельность»

2.3. Форма оказания услуг: на объекте, с длительным пребыванием, в том числе проживанием, на дому, дистанционно

2.4. Категории обслуживаемого населения по возрасту: *дети, от 13 лет, пожилые, все возрастные категории*

2.5. Категории обслуживаемых инвалидов: инвалиды, передвигающиеся на кресле-коляске (К), инвалиды с нарушением опорно-двигательного аппарата (О), инвалиды с нарушением зрения (С), инвалиды с нарушением слуха (Г), инвалиды с нарушением умственного развития(У)

2.6. Плановая мощность: посещаемость (количество обслуживаемых в день), пропускная способность: 300 человек

2.7. Участие в исполнении индивидуальной программы реабилитации (ИПР) инвалида, ребенка-инвалида (нужное подчеркнуть): нет

3. Состояние доступности объекта

3.1. Путь следования к объекту пассажирским транспортом (описать маршрут движения с использованием пассажирского транспорта)
*До остановки «Новостройка» можно добраться:
Автобусом №№ 105, 105а*

наличие адаптированного пассажирского транспорта к объекту нет

3.2. Путь к объекту от ближайшей остановки пассажирского транспорта:

3.2.1. Расстояние от объекта до остановки общественного транспорта: 500 м

3.2.2 время движения (пешком) 5-6 мин

3.2.3 наличие выделенного от проезжей части пешеходного пути (да, нет), да

3.2.4. Перекрестки:

наличие (нерегулируемые, регулируемые, со звуковой сигнализацией, таймером): нерегулируемые

3.2.5. Информация на пути следования к объекту:

Наличие визуальная.

отсутствие: тактильная, акустическая.

3.2.6. Перепады высот на пути пешеходного движения (нужное подчеркнуть): есть, нет
(бордюры на пути следования к объекту – пешеходные переходы, малозаметные препятствия)

3.2.7. Обустройство перепадов высот для инвалидов на креслах-колясках (нужное подчеркнуть): да, нет

3.3. Организация доступности объекта для инвалидов – форма обслуживания

№ п/п	Категория инвалидов (вид нарушения)	Вариант организации доступности объекта (формы обслуживания)*
1	передвигающиеся на креслах-колясках (К)	«Б»
2	с нарушениями опорно-двигательного аппарата (О)	«Б»
3	с нарушениями зрения (С)	«Б»
4	с нарушениями слуха (Г)	«Б»
5	с нарушениями умственного развития (У)	«Б»

* - указывается один из вариантов: «А», «Б», «ДУ», «ВНД» (вариант «А» - доступность всех зон и помещений (универсальная); вариант «Б» - выделены для обслуживания инвалидов специальные участки и помещения; вариант «ДУ» - обеспечена условная доступность: помощь сотрудника организации на объекте, либо услуги представляются на дому или дистанционно; «ВНД» - временно недоступно: доступность не организована)

3.4. Доступность структурно-функциональных зон объекта на «07» июнь 2021г.

№№ п/п	Основные структурно-функциональные	Состояние доступности, в том числе для основных категорий инвалидов***						
		К	О-н	О-в	С-п	С-ч	Г-п	Г-ч
1	Территория, прилегающая к зданию (участок)	ДП	ДП	ДП	ВНД	ДЧ	ДП	ДП
2	Вход (входы) в здание	ДП	ДП	ДП	ВНД	ДП	ДП	ДП
3	Путь (пути) движения внутри здания (в т.ч. пути эвакуации)	ВНД	ДЧ	ДЧ	ВНД	ДЧ	ДП	ДП
4	Зона целевого назначения (целевого посещения объекта)	ДЧ	ДЧ	ДЧ	ВНД	ДЧ	ВНД	ДЧ
5	Санитарно-гигиенические помещения	ВНД	ДЧ	ДЧ	ВНД	ДЧ	ДП	ДП
6	Система информации и связи	ДП	ДП	ДП	ДЧ	ДЧ	ДП	ДП
7	Пути движения к объекту	ДЧ	ДЧ	ДЧ	ВНД	ДЧ	ДП	ДП

* - указывается дата обследования, соответствующая приложению 1к Паспорту доступности «Результаты обследования на предмет доступности объекта и услуг для

инвалидов и других МГН»; при повторном обследовании делается **Вкладыш** к Паспорту доступности и указывается дата повторной оценки по настоящему пункту

****** - если зона отсутствует или не закреплена за организацией, расположенной на объекте, в соответствующей строке делается отметка (запись) об этом

******* - указывается по каждой зоне доступность ее для каждой из 7 категорий инвалидов и других МГН:

- **ДП** - доступно полностью (барьеры отсутствуют, требования нормативно-технических документов выполнены);

- **ДУ-им** - доступно условно с обеспечением индивидуальной мобильности техническими решениями (отклонения от нормативно-технических документов согласованы с представителем общественного объединения инвалидов);

- **ДУ-пп** - доступно условно с помощью персонала (согласовано с общественным объединением инвалидов);

- **ВНД** – временно недоступно (имеются существенные барьеры, на момент обследования не устранены)

3.5. Состояние доступности объекта и услуг (итоговое заключение) на «07» июня 2021 г.

Категория инвалидов	К	О-н	О-в	С-п	С-ч	Г-п	Г-ч	Все категории
Состояние доступности на момент обследования***	ВНД	ДЧ	ДЧ	ДЧ	ВНД	ВНД	ВНД	
Ожидаемое состояние доступности объекта и услуг после выполнения работ:								
1 этапа (неотложных)	ДУ-пп	ДУ-пп	ДУ-пп	ДУ-пп	ДУ-пп	ДУ-пп	ДУ-пп	
2 этапа (отложенных)	ДУ-пп	ДУ-пп	ДП	ДУ-пп	ДУ-пп	ДП	ДП	
3 этапа (итоговых работ)	ДП	ДП	ДП	ДП	ДП	ДП	ДП	ДП

* - аналогично пункту 3.4 (см.)

** - заполняется только в случае, если по всем категориям единая оценка

*** - в этой строке указывается решение о состоянии доступности объекта и предоставляемых услуг для соответствующих категорий инвалидов: **ДП** - доступно полностью; **ДЧ** – доступно частично; **ДУ-им** - доступно условно с обеспечением индивидуальной мобильности; **ДУ-пп** - доступно условно с помощью персонала на объекте;

ДУ-дом – доступно условно с предоставлением услуг на дому (ином месте пребывания инвалида); **ДУ-дистанционно**

доступно условно с предоставлением услуг дистанционно; **ВНД** – временно недоступно

Примечание: Информация о состоянии доступности объекта и услуг на момент обследования отражается на сайте организации, а по приоритетным объектам - также на карте доступности

4. Управленческие решения

4.1. Рекомендации по адаптации основных структурных элементов объекта:

№ п \п	Основные структурно-функциональные зоны объекта	Рекомендации по адаптации объекта (вид работы)*
1	Территория, прилегающая к зданию (участок)	-
2	Вход (входы) в здание	ТСР
3	Путь (пути) движения внутри здания (в т.ч. пути эвакуации)	ТСР, ТР
4	Зона целевого назначения здания	ТСР
5	Санитарно-гигиенические помещения	ТСР, ТР
6	Система информации и связи на объекте (на всех зонах)	ТСР
7	Пути движения к объекту	-

*- указывается один из вариантов (видов работ): не нуждается; ремонт (текущий, капитальный); индивидуальное решение с ТСП; технические решения невозможны – организация альтернативной формы обслуживания; направление обращения к собственнику объекта/элемента о необходимости устранения нарушения.

4.2. Период проведения работ в рамках исполнения Плана мероприятий для обеспечения доступности объекта и предоставления услуг для людей с инвалидностью и других МГН в ФГБОУ ВО Кузбасская ГСХА с «10» января 2022 г. по «10» января 2026г.

4.3. Ожидаемый результат (по состоянию доступности) после выполнения работ по адаптации **ДП**
(оценка результата исполнения программы, плана (по состоянию доступности))

4.4. Информация размещена (обновлена) на Карте доступности субъекта Российской Федерации, дата: zhit-vmeste.ru «___» _____ 20__ г.
(наименование сайта, портала)

4.5. Работы, требующие обязательного согласования с полномочным представителем общественного объединения инвалидов (пункт 1.1 и пункт 2.1 раздела 4.1):

Согласованы без замечаний	Дата «___» _____ 2021 г.
Согласованы с замечаниями и предложениями (прилагаются к «дорожной карте» объекта)	Дата «___» _____ 2021 г.
Замечания устранены	Дата «___» _____ 2021 г.
Не согласованы. Необходимо согласовать до	Дата «___» _____ 2021 г.

ПРИЛОЖЕНИЯ к Паспорту доступности объекта и услуг:

1. Результаты обследования на предмет доступности объекта и услуг от «07» июня 2021г.
2. План мероприятий по поэтапному повышению уровня доступности для инвалидов объекта и предоставляемых услуг («дорожная карта») от «07» июня 2021 г.
3. Маршрут (схема) движения инвалидов и других МГН на объекте - **1 лист**
4. Фотографии (структурно-функциональных зон и элементов объекта) - **110 шт.**
5. Материалы уполномоченных организаций по осуществлению контроля и надзора

Наименование документа и выдавшей его организации, дата

6. Материалы (заключения) иных организаций по вопросам доступности объекта и услуг


(сертификаты системы добровольной сертификации, документы общественного контроля и проч.)

7. Другое

(например, Вкладыш в Паспорт доступности – при повторном обследовании, в т.ч. контрольном)

Комиссия, проводившая обследование и составление Паспорта доступности

Председатель



(подпись)

А.А. Логов, проректор по стратегическому развитию

Члены комиссии


(подпись)

М.А. Яковченко, проректор по УВР


(подпись)

В.Ф. Вайс, начальник ЭТО

5. Особые отметки

Паспорт сформирован на основании:

1. Акта обследования от «07» июня 2021 г.

ПРИЛОЖЕНИЯ:

Приложение 1. План мероприятий для обеспечения доступности объекта и предоставляемых услуг для людей с инвалидностью и других МГН.

Приложение 2. Акт согласованных с общественным объединением инвалидов мер обеспечения доступа инвалидов к месту предоставления услуги (в случаях, если существующие объекты социальной, инженерной и транспортной инфраструктур невозможно полностью приспособить с учетом потребностей инвалидов до проведения реконструкции или капитального ремонта)

Результаты обследования на предмет доступности объекта и услуг для инвалидов и других МГН

Федеральное государственное бюджетное образовательное учреждение высшего образования «Кузбасская государственная сельскохозяйственная академия» (наименование объекта)

650510 Кемеровская область-Кузбасс, Кемеровский район ул. Центральная, 9А (адрес)

№ п/п	Структурно-функциональные зоны и элементы	Значимые барьеры для инвалидов и МГН* (физические, информационные, организационные)	Предложения по созданию условий доступности объекта и услуг (до реконструкции / капитального ремонта):		Состояние доступности соответствующей зоны		
			Неотложные мероприятия (1 этап)	Отложенные мероприятия (2 этап)	На момент обследования	После 1-го этапа	После 2-го этапа
1	Территория, прилегающая к зданию - Вход (входы) на территорию - Путь (пути) движения на территории - Автостоянка и парковка	<u>1.1. Разметка парковочное место для адаптированного транспорта соответствует СП 59.13330.2016</u>			К О-н О-в С-п С-ч Г-п Г-ч	К О-н О-в С-п С-ч Г-п Г-ч	К О-н О-в С-п С-ч Г-п Г-ч
2	Вход в здание - Входная площадка - Дверь (входная) - Тамбур	<u>2.1. Наружное вызывное устройства (кнопка вызова) соответствует СП 59.13330.2016</u> <u>2.2. Отсутствует предупредительные тактильные полосы на поступях краевых ступеней.</u> <u>2.3. Отсутствует предупредительные</u>	<u>2.1. Организовать сопровождение персоналом.</u> <u>2.2. Приобрести и смонтировать противоскользящее покрытие крыльца, согласно СП 59.13330.2016. п.6.1.4</u> <i>(поверхность покрытий входных площадок должно быть твердым, не допускать скольжения при</i>	<u>2.1. Приобрести и смонтировать тактильные полосы перед внешней лестницей, согласно СП 59.13330.2016. п.5.1.10</u> <i>(Тактильно-контрастные указатели, следует</i>	К О-в С-ч Г-п Г-ч	К О-н О-в С-ч Г-п Г-ч	К О-н О-в С-п С-ч Г-п Г-ч

		<p><u>тактильные полосы перед внешней лестницей.</u> <u>2.4. Отсутствует противоскользящее покрытие крыльца (в зимний период времени).</u> <u>2.5. Отсутствует контрастная разметка дверных проемов.</u></p>	<p>намокании) <u>2.3. Установить тактильно-контрастную разметку дверных проемов, согласно СП 59.13330.2016. п.6.2.3)</u> <i>(Предупреждающие тактильно-контрастные указатели должны быть:</i> - на расстоянии 0,3 м от препятствия или плоскости дверного полотна, если дверь открывается по ходу движения; - на расстоянии ширины полотна двери от плоскости дверного полотна, если дверь открывается навстречу движению; - непосредственно перед выходом на лестничную площадку через открытый проем без двери; - на расстоянии 0,3 м от внешнего края проступи верхней и нижней ступеней открытых лестничных маршей (если проступь ступени на верхней площадке выделена конструктивно, предупреждающий указатель должен непосредственно примыкать к проступи, независимо от ее ширины).</p>	<p>размещать на расстоянии 0,8-0,9 м до препятствия, доступного входа, начала опасного участка, перед внешней лестницей и т.п. Глубина предупреждающего указателя должна быть в пределах 0,5-0,6 м и входить в общее нормируемое расстояние до препятствия. Указатель должен заканчиваться до препятствия на расстоянии 0,3 м. Указатели должны иметь высоту рифов 5 мм.) <u>2.2. Приобрести и смонтировать тактильные на поступях краевых ступеней, согласно СП 59.13330.2016. п.5.1.12</u> <i>(На проступях краевых ступеней лестничных маршей должны быть нанесены одна или несколько полос, контрастных с поверхностью ступени, (например, желтого цвета), имеющие общую ширину в пределах 0,08-0,1 м. Расстояние между контрастной полосой и</i></p>			
--	--	---	---	---	--	--	--

				<i>краем проступи - от 0,03 до 0,04 м.)</i>			
3	<p>Пути движения внутри здания</p> <ul style="list-style-type: none"> - Коридор (вестибюль, зона ожидания) - Дверь - Пути эвакуации (в т.ч. зоны безопасности) 	<p>3.1. Мнемосхема соответствует СП 59.13330.2016.</p> <p>3.2. При перепаде высот пола или сооружении следует предусматривать съезд или подъемные устройства (в коридоре), согласно СП 59.13330 П.6.2.8</p> <p>3.3. Отсутствует предупредительные тактильные полосы на поступях краевых ступеней (в коридоре), согласно СП 59.1333.2016.</p> <p>3.4. Отсутствует на внешней лестницей СП 59.13330.2016 п.6.2.8).</p> <p>3.5. Эвакуационных выход не соответствует СП 59.13330.2016 (п.6.1.5. отсутствует на дверях эвакуационного выхода ручка нажимного действия).</p> <p>3.6.Обустроить крыльцо эвакуационного выхода (наружная лестница, пандус)</p>	<p>3.1. Организовать сопровождение персоналом.</p> <p>3.2. Приобрести и смонтировать тактильные полосы краевых ступеней и внешней лестницы, (общей шириной 0.08-0.1м), согласно СП 59.13330.2016. п.6.2. (Тактильно-контрастные указатели, следует размещать на расстоянии 0,3 м от внешнего края поступи верхней и нижней ступени. Указатели должны иметь высоту рифов 4 мм.)</p>	<p>3.1. Установить дверь эвакуационного выхода с ручкой нажимного действия, согласно СП 59.13330.2016 п.6.1.5.</p> <p>3.2. Обустроить лестницу в коридоре съездом или подъемной платформой, согласно СП 59.13330 п.6.2.8</p> <p>3.3. Обустроить наружную лестницу и пандус эвакуационного выхода, согласно СП 59.1330 п.6.2</p>	<p>О-в</p> <p>С-ч</p> <p>Г-п</p> <p>Г-ч</p>	<p>О-н</p> <p>О-в</p> <p>С-ч</p> <p>Г-п</p> <p>Г-ч</p>	<p>К</p> <p>О-н</p> <p>О-в</p> <p>С-п</p> <p>С-ч</p> <p>Г-п</p> <p>Г-ч</p>
4	<p>Зоны целевого назначения здания</p>	<p>4.1. Отсутствуют таблички с дублированием шрифтом Брайля (аудитории)</p> <p>4.2. Отсутствует индукционное устройство (петля).</p> <p>4.3. Отсутствует контрастная разметка дверных проемов аудиторий, эвакуационных выходов.</p>	<p>4.1. Организовать сопровождение персоналом</p> <p>4.2. Установить индукционное устройство, согласно СП 59.13330.2016 п.8.1.10. (в аудиториях и лекционных залах, необходимо оборудовать приборами усиления звука).</p> <p>4.3. Установить табличку с дублированием шрифтом Брайля (название аудиторий) доступных для инвалидов</p>	<p>4.1. Установить тактильно-контрастную разметку дверных проемов, в соответствии СП 59.13330.2016. п.6.2.3 (Предупреждающие тактильно-контрастные указатели должны быть:</p> <p>- на расстоянии 0,3 м</p>	<p>К</p> <p>О-н</p> <p>О-в</p> <p>С-ч</p> <p>Г-ч</p>	<p>К</p> <p>О-н</p> <p>О-в</p> <p>С-ч</p> <p>Г-п</p> <p>Г-ч</p>	<p>К</p> <p>О-н</p> <p>О-в</p> <p>С-п</p> <p>С-ч</p> <p>Г-п</p> <p>Г-ч</p>

			<i>(должны размещаться со стороны ручки на высоте от 1,2 до 1,6м от пола).</i>	<i>от препятствия или плоскости дверного полотна, если дверь открывается по ходу движения: - на расстоянии ширины полотна двери от плоскости дверного полотна, если дверь открывается навстречу движению: - непосредственно перед выходом на лестничную площадку через открытый проем без двери</i>			
5	Санитарно-гигиенические помещения	<p><u>5.1. Ширина дверного полотна менее 0,9 м.</u> <u>5.2. Отсутствует со стороны ручки информационные таблички выполненные рельефно-графическим способом.</u> <u>5.3. Отсутствует тактильная мнемосхема санузла.</u> <u>5.4. Отсутствует кнопка вызова персонала.</u> <u>5.5. Отсутствуют крючки (держатели) для одежды и костылей.</u> <u>5.6. Отсутствует свободное пространство сбоку от унитаза</u> <u>5.7. Отсутствует поворотный поручень возле унитаза.</u> <u>5.7. Отсутствуют опорный поручень для раковины.</u></p>	<p><u>5.1. Установить кнопку вызова персонала.</u> <u>5.2. Установить информационные таблички перед дверью.</u> <u>5.3. Установить опорный поручень для раковины.</u></p>	<p><u>5.1. Установить мнемосхему санузла.</u> <u>5.2. Увеличить дверной проем не менее 0,9м.</u> <u>5.3. Устроить доступную кабину согласно СП 59.13330 п.6.3.3.(в общественной уборной размерами: ширина-1.65м, глубина – 2.2м, ширина двери - 0,9м. сбоку от унитаза следует предусматривать пространство рядом с унитазом шириной не менее 0,8м для размещения кресла-коляски и установить поворотный поручень сбоку от унитаза).</u> <u>5.4. Установить крючки для костылей</u></p>	О-н О-в С-п С-ч Г-п Г-ч	К О-н О-в С-п С-ч Г-п Г-ч	

				(трости) и одежды.			
6	Система информации на объекте - комплексность - единообразие и непрерывность - оповещение о Чрезвычайных ситуациях	6.1. Отсутствует информация и навигация на объекте для МГН-указатели доступных помещений и путей движения.	6.1. Организовать сопровождение персоналом. 6.2. Установить тактильные указатели на путях перемещения МГН. <i>(Информирующие тактильные таблички для людей с нарушением зрения с использованием рельефных знаков и символов, а также рельефно-точечного шрифта Брайля должны размещаться рядом с дверью со стороны дверной ручки на высоте от 1,2 до 1,6 м)</i>			К О-н О-в С-п С-ч Г-п Г-ч	К О-н О-в С-п С-ч Г-п Г-ч
7	Пути движения к объекту от остановки (не закреплен за организацией)				К О-н О-в С-п С-ч Г-п Г-ч	К О-н О-в С-п С-ч Г-п Г-ч	К О-н О-в С-п С-ч Г-п Г-ч

* - заполняется с учетом приложения 5 к Методике

Состояние доступности объекта и услуг для инвалидов и др. МГН	К	О-н	О-в	С-п	С-ч	Г-п	Г-ч
- на момент обследования	ВНД	ДЧ	ДЧ	ВНД	ДЧ	ВНД	ДЧ
- после неотложных мероприятий (1-го этапа работ)	ДУ-пп	ДУ-пп	ДУ-пп	ВНД	ДУ-пп	ДП	ДУ-пп
- после отложенных мероприятий (2-го этапа работ)	ДУ-пп	ДУ-пп	ДУ-пп	ДУ-пп	ДП-пп	ДП	ДП
- после капитального ремонта / реконструкции	ДП	ДП	ДП	ДП	ДП	ДП	ДП

Приложение 2
К Паспорту доступности объекта и услуг

Дата формирования «___» _____ 2021г.

Утверждаю:

Вр. И.О. ректора

ФГБОУ ВО Кузбасская ГСХА

_____ Е.А. Ижмулкина

«___» _____ 2021г.

**План мероприятий по поэтапному повышению уровня доступности
для инвалидов объекта и предоставляемых услуг
Федеральное государственное бюджетное образовательное учреждение высшего образования
«Кузбасская государственная сельскохозяйственная академия»**

(наименование объекта)

650510 Кемеровская область-Кузбасс, Кемеровский район ул. Центральная, 9А

(адрес)

№№ п/п	Наименование мероприятий <i>(в соответствии со ст. 15 федерального закона №181-ФЗ в редакции закона №419-ФЗ и отраслевых порядков доступности объектов и услуг)</i>	Категории МГН (буквенное обозначение)	Срок исполнения (и этап)	Документ, которым предусмотрено исполнение мероприятия	Примечание (дата контроля и
I. СОЗДАНИЕ УСЛОВИЙ ДЛЯ БЕСПРЕпятСТВЕННОГО ДОСТУПА ИНВАЛИДОВ К ОБЪЕКТУ и предоставляемым в нем услугам					
1	Разработка проектно-сметной документации (для строительства / реконструкции / капитального ремонта объекта) в соответствии с требованиями нормативно-технических документов в сфере обеспечения доступности (по варианту «А» / «Б»)	-	-	-	-
2	Осуществление строительства / реконструкции / капитального	-	-	-	-

3**	Создание условий индивидуальной мобильности для самостоятельного передвижения инвалидов по объекту, в том числе к местам предоставления услуг (по варианту «А» /«Б»)	Все категории	(2 этап)	Прочая закупка товаров, работ и услуг для обеспечения государственных (муниципальных) нужд	Январь 2026г.
3.1.	По входу в здание				
3.1.1	Ремонтные работы: - Грязезащитное (противоскользящее) покрытие (крыльца) - Тактильно-контрастная разметка дверного проема	Все категории	(1 этап)	Прочая закупка товаров, работ и услуг для обеспечения государственных (муниципальных) нужд	Январь 2024г.
3.1.2	Ремонтные работы: - Рельефно-тактильные полосы перед внешней лестницей - Рельефно-тактильные полосы на поступях краевых ступеней	Все категории	(2 этап)	Прочая закупка товаров, работ и услуг для обеспечения государственных (муниципальных) нужд	Январь 2026г.
3.2.	По путям движения в здании				
3.2.1.	Приобретение технических средств адаптации: - Тактильно-контрастные полосы (<i>высота рифа 4 мм</i>)	Все категории	(1 этап)	Прочая закупка товаров, работ и услуг для обеспечения государственных (муниципальных) нужд	Январь 2024г.
3.2.2.	Ремонтные работы: - устройство съезда или подъемного устройства (в холле) - дверь с ручкой нажимного действия (для эвакуационного выхода) - устройство наружной лестницы (эвакуационного выхода) - устройство пандуса (эвакуационного выхода)	Все категории	(2 этап)	Прочая закупка товаров, работ и услуг для обеспечения государственных (муниципальных) нужд	Январь 2026г.
3.3.	Зона целевого назначения				
3.3.1	Приобретение технических средств адаптации: - Индукционное устройство - Табличка с дублированием шрифтом Брайля	Все категории	(1 этап)	Прочая закупка товаров, работ и услуг для обеспечения государственных (муниципальных) нужд	Январь 2024г.

3.3.2	Приобретение технических средств адаптации: - Тактильно-контрастные полосы (<i>дверных проемов</i>)	Все категории	(2 этап)	Прочая закупка товаров, работ и услуг для обеспечения государственных (муниципальных) нужд	Январь 2026г.
3.4.	Санитарно-гигиеническое помещение				
3.4.1.	Приобретение технических средств адаптации: - Кнопка вызова - Информационная табличка Брайля Ремонтные работы: - Опорный поручень для раковины	Все категории	(1 этап)	Прочая закупка товаров, работ и услуг для обеспечения государственных (муниципальных) нужд	Январь 2024г.
3.4.2.	Приобретение технических средств адаптации: - Мнемосхема - Информационная табличка Брайля Ремонтные работы: - Расширить кабину, увеличить пространство сбоку от унитаза - Поворотный поручень для унитаза - Крючки (держатели) для одежды и костылей	Все категории	(2 этап)	Прочая закупка товаров, работ и услуг для обеспечения государственных (муниципальных) нужд	Январь 2026г.
II. ОБЕСПЕЧЕНИЕ УСЛОВИЙ ДОСТУПНОСТИ УСЛУГ, ПРЕДОСТАВЛЯЕМЫХ ОРГАНИЗАЦИЕЙ					
1**	Обеспечение доступа к месту предоставления услуги на объекте путем оказания работниками организации помощи инвалидам в преодолении барьеров, мешающих получению ими услуг на объекте, в том числе с сопровождением инвалидов, имеющих стойкие расстройства функции зрения и самостоятельного передвижения (К, О, С)				
1.1	Разработка и утверждение организационно-распорядительных и иных локальных документов учреждения о порядке оказания помощи инвалидам и другим маломобильным гражданам	Все категории	(1 этап)	Прочая закупка товаров, работ и услуг для обеспечения государственных (муниципальных) нужд	Июнь 2022г.

1.2	Закрепление в должностных инструкциях персонала конкретных задач и функций по оказанию помощи инвалидам и другим маломобильным гражданам (и их сопровождению)	Все категории	(1 этап)	Прочая закупка товаров, работ и услуг для обеспечения государственных (муниципальных) нужд	Июнь 2022г.
1.3	Организация систематического обучения (инструктажа) персонала по вопросам оказания помощи на объекте инвалидам и другим маломобильным гражданам (план инструктажа, журнал учета)	Все категории	(1 этап)	Прочая закупка товаров, работ и услуг для обеспечения государственных (муниципальных) нужд	Июнь 2022г.
1.4	Обеспечение доступной информации для обслуживаемых граждан (инвалидов) о порядке организации доступности объекта и предоставляемых в учреждении услуг, а также порядка оказания (получения) помощи на объекте (на сайте, на информационном стенде, в индивидуальных памятках)	-	-	-	-
2	Организация предоставления услуг инвалидам по месту жительства (на дому)	-	-	-	-
3	Организация предоставления услуг инвалидам в дистанционном формате	-	-	-	-
4	Создание (развитие) сайта организации, адаптированного с учетом особенностей восприятия, с отражением на нем информации о состоянии доступности объекта и услуг	-	-	-	-

* - мероприятия 1 этапа (неотложные), 2 этапа (отложные), 3 этапа (итоговые – капитальный ремонт / реконструкция / строительство нового здания)
 ** - мероприятия, указанные в п. 3 раздела I (при наличии отклонений от действующих, обязательных к исполнению, требований нормативно-технических документов) и в п. 1 раздела II, подлежат обязательному согласованию с полномочным представителем общественного объединения инвалидов

СОГЛАСОВАНО

Представитель общественного объединения инвалидов

Председатель Кемеровской областной организации ВОИ

Заваруха С.А. / *А.В.В.*



Координаты для связи 8-384-238-54-48

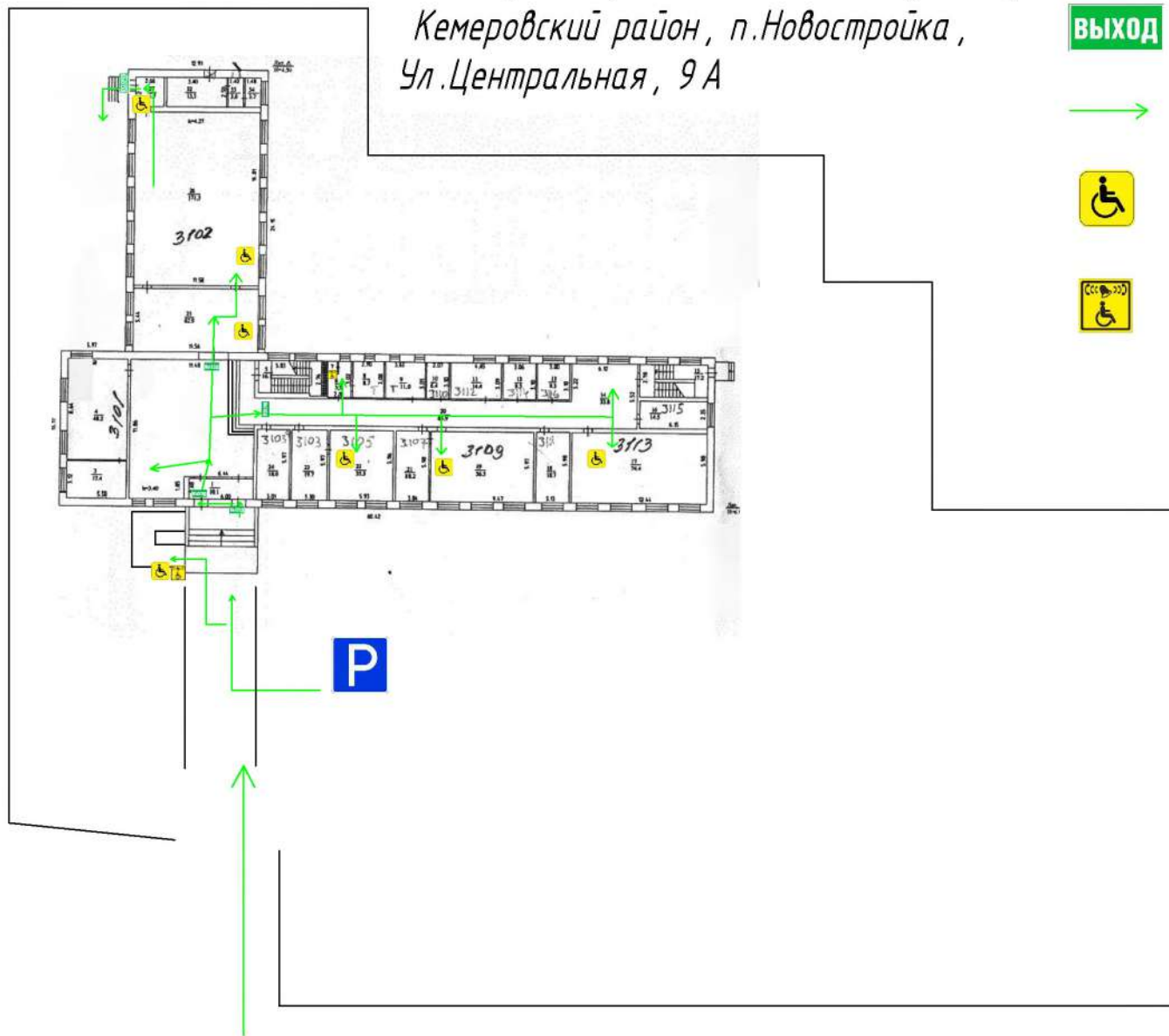
Дата согласования « 24 » 10

Согласовано без замечаний / с замечаниями (ненужное зачеркнуть)

Замечания и предложения со стороны представителя ООИ***:

*** - может быть приложено в виде Акта согласования или Акта разногласий

Схема движения МГН
ФГБОУ ВО Кузбасская ГСХА
650510, Кемеровская область -Кузбасс,
Кемеровский район, п.Новостройка,
Ул.Центральная, 9 А



ЗАПАСНЫЙ
ВЫХОД

Указатель запасного
выхода

ВЫХОД

Указатель выхода



Направление движения



Доступно для МГН



Кнопка вызова персонала

К Паспорту доступности объекта и услуг

Фотографии (структурно-функциональных зон и элементов объекта)

ФГБОУ ВО Кузбасская ГСХА
(наименование объекта)

Остановки общественного транспорта



Пути движения







Территория, прилегающая к зданию



**Ширина
парковочного места**



**Длина парковочного
места**



Вход в здание Крыльцо



Высота перил



Высота ступеней 0,16м



Ширина ступеней 0,3м



Информационная табличка



Пандус



Кнопка вызова



Высота пандуса



Высота перил



Ширина пандуса 0,9м



Вход в здание
Входная дверь

Высота дверной ручки



Ширина дверного проема 1,4м



Тамбур



Ширина тамбура 1,6м



Длина тамбура 6м



Ширина дверного полотна



Турникет




Ширина прохода 1,2м






Мнемосхема






Гардероб



Высота стойки 1,1м





Ширина дверного полотна 0,85м



Ширина дверного проема 1,3м



Буфет




Высота прилавка 0,8м



Высота стола 0,7м




Высота стула 0,4м



Высота ступени



Ширина ступени



Ширина коридора



Ширина дверного проема 0,8м





Ширина дверного проема



Ширина дверного проема




Ширина дверного проема





Ширина дверного проема



Высота стола



Высота стула





Ширина дверного проема



Ширина прохода



Высота стола



Высота стула



Санитарно-гигиеническое помещение

Ширина дверного проема 0,8м



Высота порога 0,04м




Ширина помещения




Длина помещения



**Ширина дверного проема
0,63м**



Ширина кабины 0,8м



Высота унитаза 0,4м



Высота раковины



Информационные стенды



Эвакуационный выход



Ширина дверного проема 1,3м



Высота порога 0,03м





Ширина тамбура



Длина тамбура



Крыльцо эвакуационного выхода



Ширина дверного проема 1,5м



Высота ступени 0,15м



Ширина ступеней 0,3м



Ширина тротуара 2,1м

